

Secretaria de Meio Ambiente e Desenvolvimento Sustentável - SEMAD
Centro de Informações Meteorológicas e Hidrológicas de Goiás - CIMEHGO
Sala de Situação de Monitoramento de Riscos e Desastres Naturais

Boletim nº: 0003

Elaborado na data: 03/01/2024

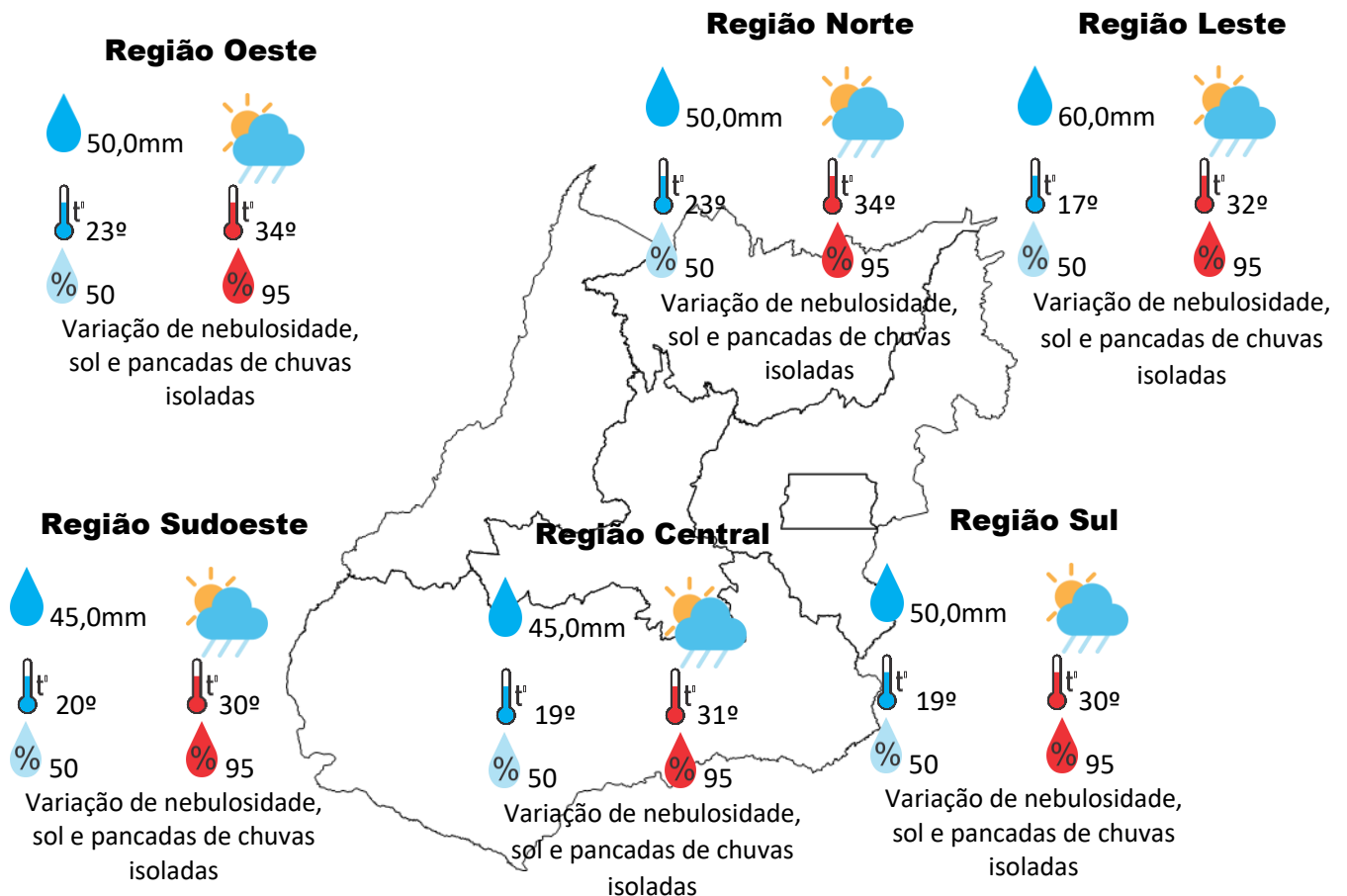
Previsão para data: 04/01/2024

Informações do Tempo para o Estado

Quinta-feira, um corredor de umidade que passa sobre o Estado de Goiás, vai favorecer a formação de áreas de instabilidade, com isso teremos chuvas volumosas em várias regiões do Estado de Goiás.

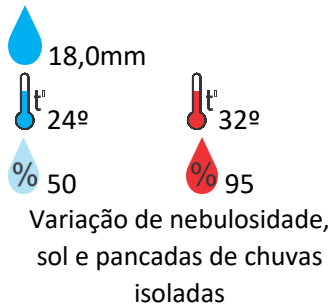
Capital: variação de nebulosidade, sol e pancadas de chuvas isoladas, temperatura máxima podendo chegar aos 30°C e umidade relativa do ar variando entre 50% a 95%, o nascer do sol será às 05:48hs e o pôr do sol às 18:54hs.

Alerta: aviso de risco potencial para chuvas intensas de (20 a 40 mm/h ou 70 mm/dia) em várias regiões do Estado de Goiás, que podem vir acompanhadas de rajadas de vento (acima de 60 km/h) e raios.

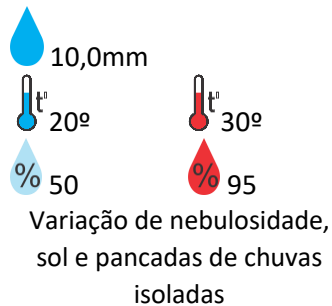


Previsão para alguns municípios:

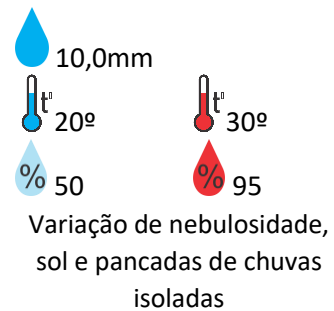
Porangatu



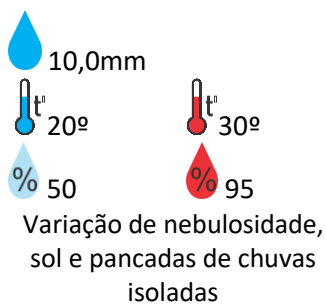
Catalão



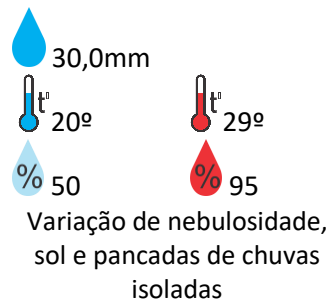
Jataí



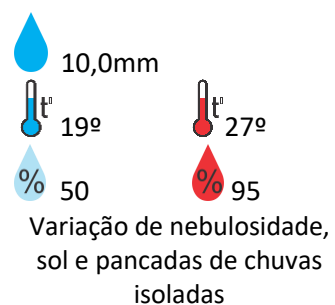
Rio Verde



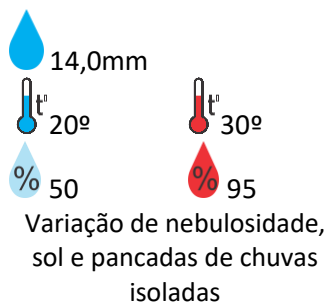
Luziânia



Anápolis



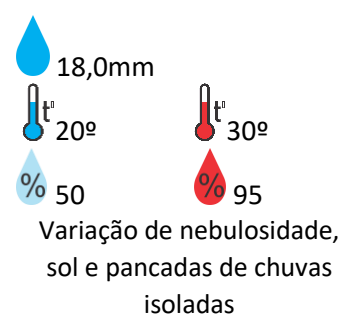
Goiânia



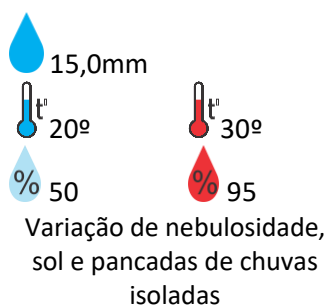
Itumbiara



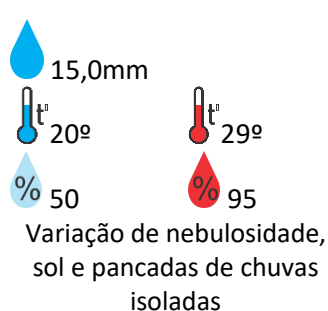
Ouvidor



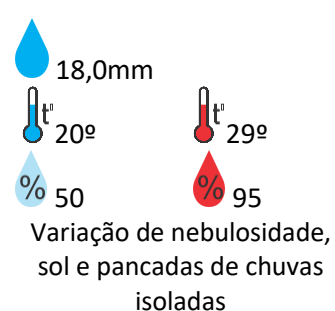
Goiandira



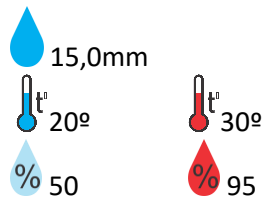
Três Ranchos



Cumari

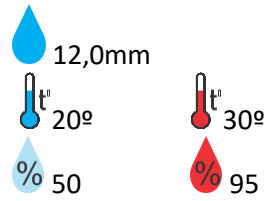


Ipameri



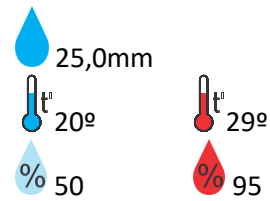
Variação de nebulosidade,
sol e pancadas de chuvas
isoladas

Nova Aurora



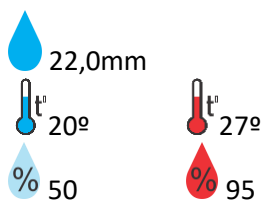
Variação de nebulosidade,
sol e pancadas de chuvas
isoladas

Formosa



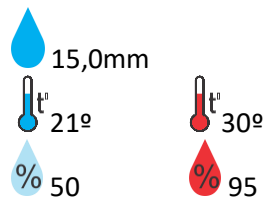
Variação de nebulosidade,
sol e pancadas de chuvas
isoladas

Cristalina



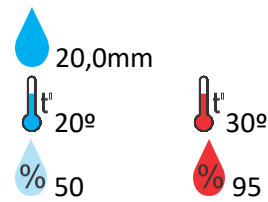
Variação de nebulosidade,
sol e pancadas de chuvas
isoladas

Santa Helena



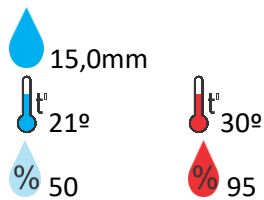
Variação de nebulosidade,
sol e pancadas de chuvas
isoladas

Ceres



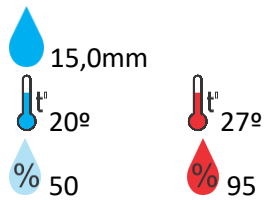
Variação de nebulosidade,
sol e pancadas de chuvas
isoladas

Goianésia



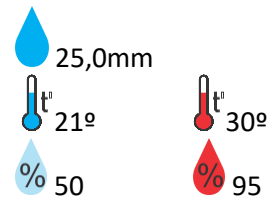
Variação de nebulosidade,
sol e pancadas de chuvas
isoladas

Davinópolis



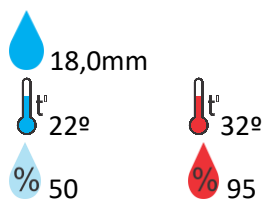
Variação de nebulosidade,
sol e pancadas de chuvas
isoladas

Rubiataba



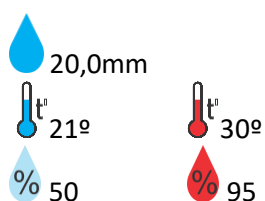
Variação de nebulosidade,
sol e pancadas de chuvas
isoladas

Flores de Goiás



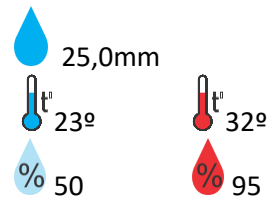
Variação de nebulosidade,
sol e pancadas de chuvas
isoladas

Iporá



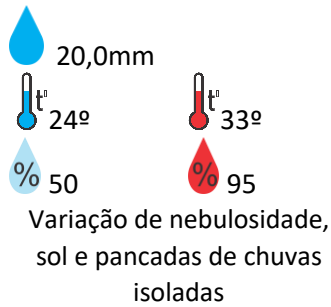
Variação de nebulosidade,
sol e pancadas de chuvas
isoladas

Araguapaz

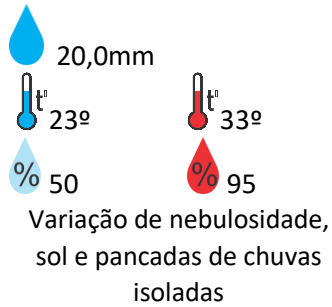


Variação de nebulosidade,
sol e pancadas de chuvas
isoladas

Aruanã



Montes Claros



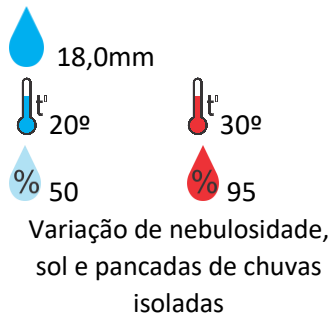
Palmeiras de Goiás



Caiapônia



Doverlândia



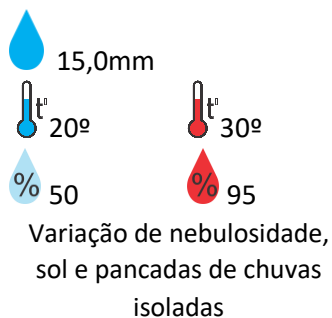
São João da Paraúna



Firminópolis



Palminópolis



Uruaçu

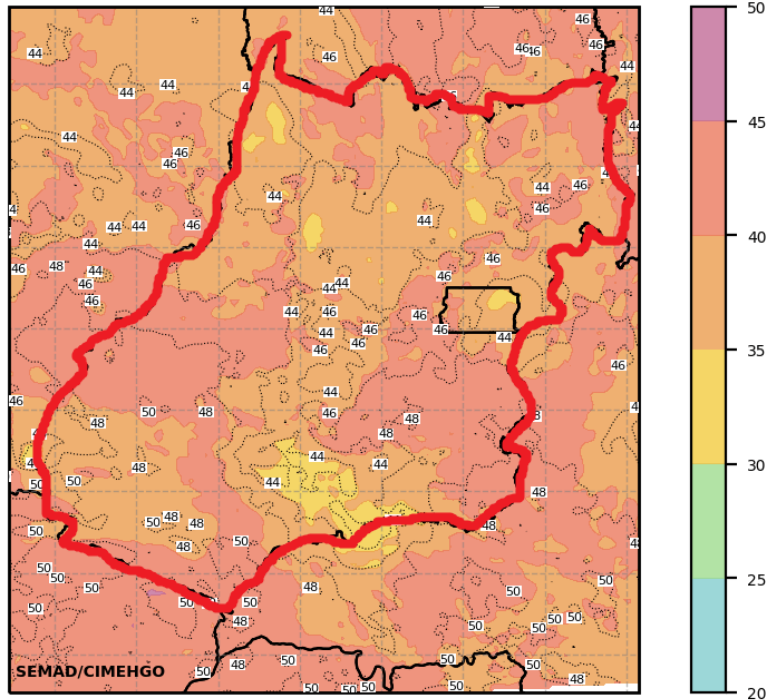


Morrinhos

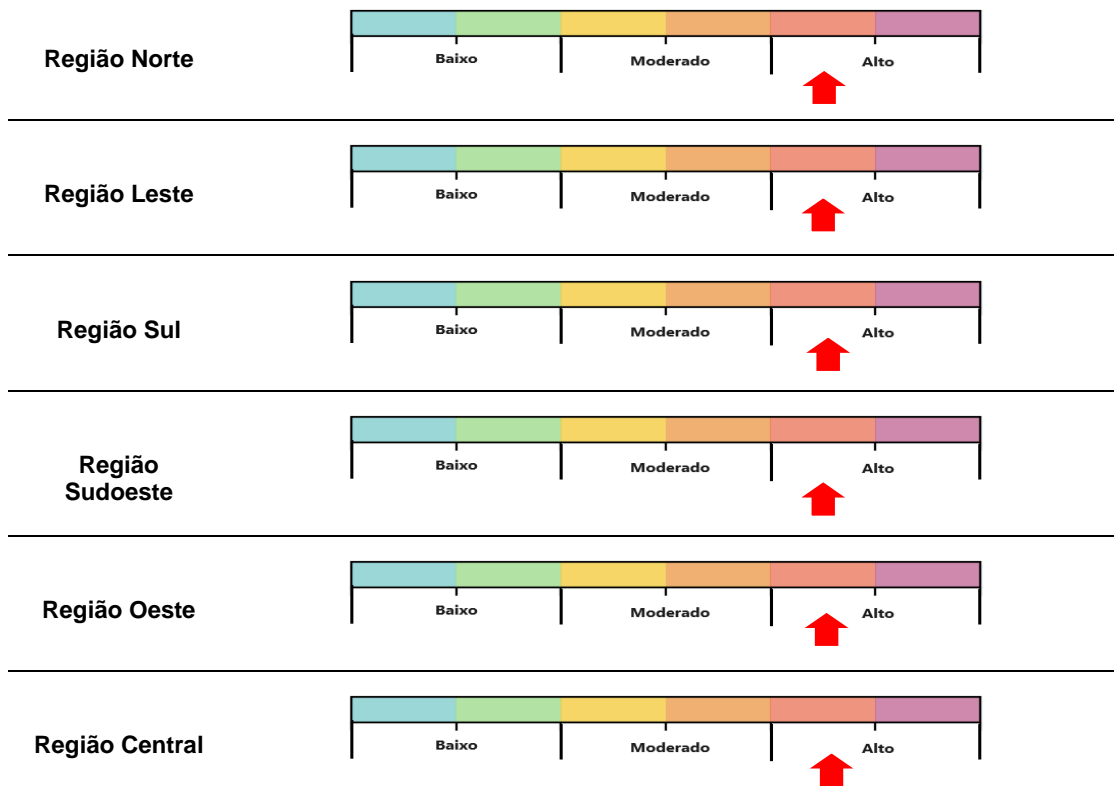


OBS: As informações contidas nesse boletim do tempo levam em consideração dados das variáveis meteorológicas previstas por modelos meteorológicos e análise de imagens de satélite do dia 03/01/2024 às 08:00 horas

**Prognóstico de Risco Potencial para Chuvas Intensas no Estado de Goiás
no dia 04/01/2024**



Risco Potencial para chuvas intensas por Regiões do Estado no dia 04/01/2024



O objetivo das informações descritas acima é demonstrar as regiões do Estado de Goiás com risco potencial para a formação de chuvas intensas e ou tempestades. As chuvas podem ser localmente fortes acompanhadas de rajadas de vento e raios, podendo provocar queda de árvores, alagamentos e outros transtornos “Fique Atento”.

Municípios com Risco Potencial para a ocorrência de chuvas intensas no dia 04/01/2024

Acreúna, Adelândia, Água Fria de Goiás, Aloândia, Alto Horizonte, Alto Paraíso de Goiás, Amaralina, Americano do Brasil, Anicuns, Araçu, Araguapaz, Aruanã, Aurilândia, Baliza, Bom Jesus de Goiás, Bonópolis, Britânia, Buriti Alegre, Cachoeira de Goiás, Caiapônia, Campinaçu, Campinorte, Campos Belos, Carmo do Rio Verde, Castelândia, Caturai, Cavalcante, Ceres, Cezarina, Cidade Ocidental, Colinas do Sul, Córrego do Ouro, Corumbá de Goiás, Cristalina, Crixás, Cromínia, Damianópolis, Divinópolis de Goiás, Doverlândia, Edealina, Edéia, Estrela do Norte, Faina, Flores de Goiás, Formosa, Formoso, Goianésia, Goiás, Goiatuba, Guapó, Guaraíta, Guarani de Goiás, Guarinos, Heitorai, Hidrolina, Iaciara, Indiará, Inhumas, Ipameri, Ipiranga de Goiás, Itaberaí, Itaguari, Itaguaru, Itapaci, Itapirapuã, Itapuranga, Itauçu, Itumbiara, Jandaia, Jaraguá, Joviânia, Luziânia, Mairipotaba, Mambaí, Mara Rosa, Maurilândia, Minaçu, Mineiros, Monte Alegre de Goiás, Morro Agudo de Goiás, Mossâmedes, Mozarlândia, Mundo Novo, Mutunópolis, Niquelândia, Nova América, Nova Crixás, Nova Glória, Nova Iguaçu de Goiás, Nova Roma, Padre Bernardo, Panamá, Paraúna, Pilar de Goiás, Pirenópolis, Planaltina, Pontalina, Porangatu, Porteirão, Posse, Professor Jamil, Rio Verde, Rubiataba, Sanclerlândia, Santa Helena de Goiás, Santa Isabel, Santa Rita do Novo Destino, Santa Tereza de Goiás, Santa Terezinha de Goiás, Santo Antônio da Barra, São Domingos, São João d'Aliança, São Luís de Montes Belos, São Miguel do Araguaia, São Patrício, Teresina de Goiás, Trombas, Turvelândia, Uirapuru, Uruaçu, Uruana, Varjão, Vicentinópolis, Vila Propício, São Luís do Norte, Goiânia.